

SERVICES DU DÉPARTEMENT

PÔLE AMÉNAGEMENT

Direction de l'Aménagement Routier  
Service Maîtrise d'Ouvrage  
Dossier suivi par E. CORTASSE / mvl  
Tél. : 04 90 16.15.93

Objet :  
Enquête publique sur le PLU de Malemort  
du Comtat du 24/04 au 30/05/2017  
Demande de prise en compte de  
l'emplacement réservé pour  
l'aménagement de la RD5

Recommandé avec AR  
2C 109 726 6145 6  
PJ : Arrêté DUP

réceptionné le 23/05/2017 et signé du registre d'entrée

Avignon, le 22 MAI 2017


**COURRIER ARRIVÉ**  
23 MAI 2017  
Mairie de Malemort du Comtat  
À l'attention de  
Monsieur le Commissaire Enquêteur  
PLU de Malemort du Comtat  
Hôtel de Ville  
84570 MALEMORT DU COMTAT

Monsieur le Commissaire Enquêteur,

Nous vous demandons de bien vouloir prendre en compte par la présente notre demande de report dans le PLU de la commune de Malemort du Comtat de l'emplacement réservé préalablement identifié ER11 concernant l'aménagement de la RD5 et ce, tel qu'approuvé par l'arrêté préfectoral n° : SI 2008-10-30-0020 PREF du 30 octobre 2008 : portant déclaration d'utilité publique de son aménagement et que vous trouverez en pièce jointe.

Je vous prie de croire, Monsieur le Commissaire Enquêteur, à l'assurance de ma meilleure considération.

Pour le Président et par délégation  
Le Directeur Général Adjoint  
Pôle Aménagement

  
Christophe LAURIOL

Copie : à M. le Maire de Malemort du Comtat

DDSC.



PRÉFECTURE DE VAUCLUSE

DIRECTION DES RELATIONS AVEC LES COLLECTIVITÉS LOCALES  
ET DE L'ENVIRONNEMENT  
Bureau de l'environnement et des affaires foncières  
Affaire suivie par : Lauriane MERINO  
LAMM  
Tél : 04 88 17 62 64

Exécutoire lo

8002 ADN 61

## ARRÊTÉ

n° SI2008-10-30-0020-PREF du 30 octobre 2008.

portant déclaration d'utilité publique du projet suivant : RD-5 : élargissement de la RD-5 entre la RD-1 et la RD-77 (PR 0,000 – PR 2,700) sur le territoire des communes de MAZAN et de MALEMORT-DU-COMTAT par le Département de Vaucluse, et emportant mise en compatibilité des plans d'occupation des sols des communes de MAZAN et de MALEMORT-DU-COMTAT.

### LE PREFET DE VAUCLUSE, CHEVALIER DE LA LEGION D'HONNEUR,

Vu la loi n° 2000 - 1208 du 13 décembre 2000 relative à la solidarité et au renouvellement urbains ;

Vu la loi n° 2002 - 276 du 27 février 2002 relative à la démocratie de proximité ;

Vu le code de l'environnement, et notamment ses articles L 123-1 à L 123-16 ;


Vu les articles R.11.14.1 à R.11.14.15 du code de l'expropriation, introduits par décret n° 85.453 du 23 avril 1985 ;

Vu le décret n° 2005 - 467 du 13 mai 2005 portant modification du code de l'expropriation pour cause d'utilité publique ;

Vu la circulaire ministérielle n° 87 - 64 du 21 juillet 1987 relative à l'application de l'ancien article L 123-8 du code de l'urbanisme ;

Vu l'arrêté préfectoral n° 0010 du 28 novembre 2007, prescrivant du 07 janvier au 08 février 2008, l'ouverture d'une enquête publique préalable à la déclaration d'utilité publique, valant également enquête publique pour la protection de l'environnement, et sur la mise en compatibilité des POS des communes de MAZAN et de MALEMORT-DU-COMTAT, en vue de la réalisation du projet suivant : RD-5 : élargissement de la RD-5 entre la RD-1 et la RD-77 (PR 0,000 – PR 2,700) sur le territoire des communes de MAZAN et de MALEMORT-DU-COMTAT, par le Département de Vaucluse ;

*Signature*



Conseil Général de Vaucluse  
Direction des infrastructures et des transports

**RD 5**

**Elargissement de la RD 5**  
*entre la RD 1 et la RD 77*  
*sur les communes de Malemort du Comtat et Mazan*

**Commune de Malemort du Comtat**

Mise en compatibilité du POS avec la PLU  
Planche 03 - Quartier 23 et 24

PREFECTURE de VAUCLUSE

27 OCT. 2008

D.R.C.L.E

1 Note de présentation

2 Plan de situation

3 Pièces du POS approuvé

3a. Plan de zonage

3b. Liste des emplacements réservés

3c. Règlement


4 Pièces du POS mis en compatibilité

4a. Plan de zonage

4b. Liste des emplacements réservés

4c. Règlement

Dossier DUP - Mars 2006



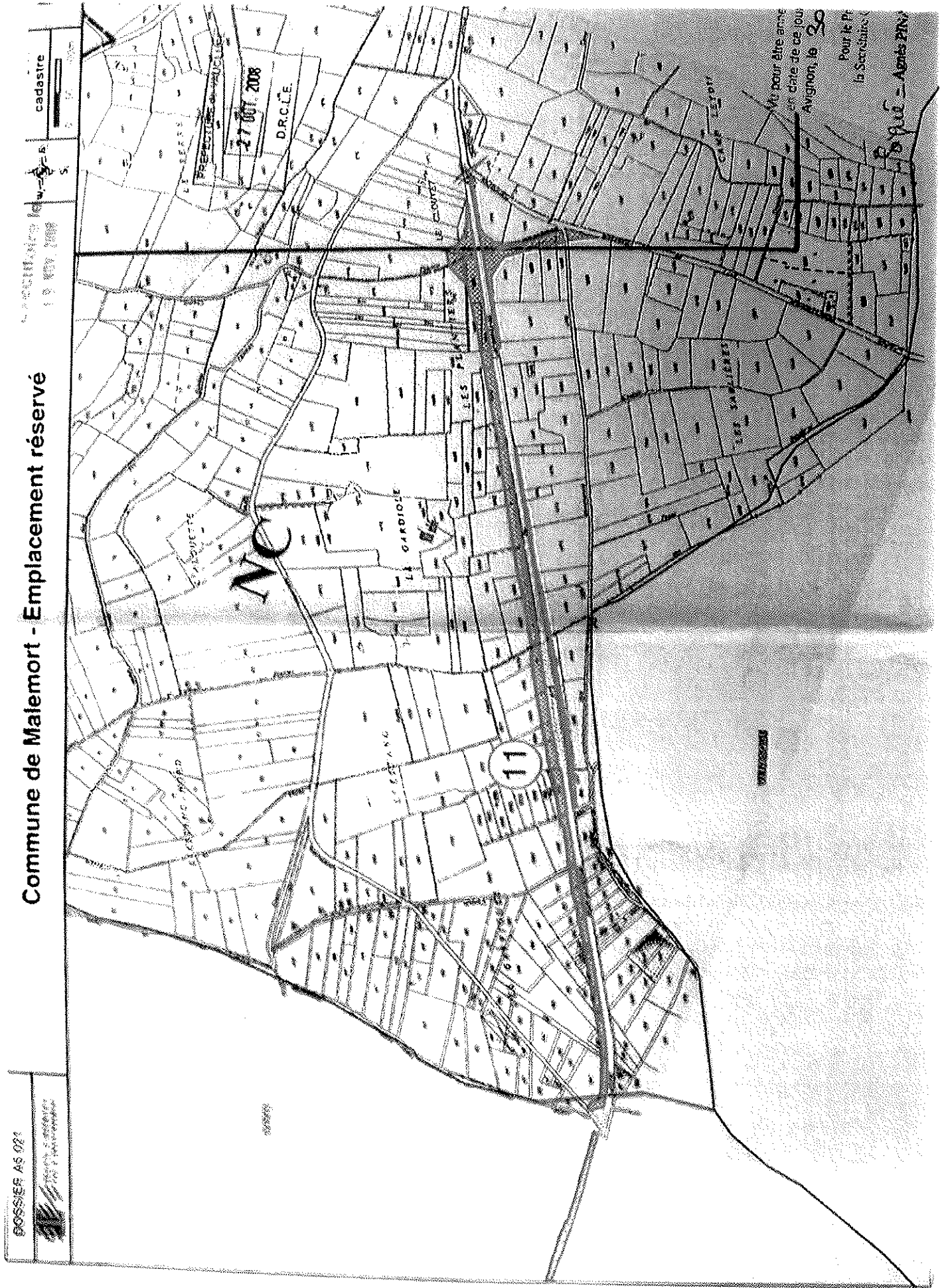
Une société du groupe




3

# Commune de Malemort - Emplacement réservé

cadastre





Exécutoire le  
19 NOV. 2008

Conseil Général de Vaucluse  
Direction des infrastructures et des transports

**RD 5**

**Elargissement de la RD 5**  
*entre la RD 1 et la RD 77*  
*sur les communes de Malemort du Comtat et Mazan*




**Commune de Malemort du Comtat**

Mise en compatibilité du POS valant PLU  
(Planche D3, Quartier "Le Chouet")

- 1 Note de présentation
- 2 Plan de situation
- 3 Pièces du POS approuvé
  - 3a. Plan de zonage
  - 3b. Liste des emplacements réservés
  - 3c. Règlement
- 4 Pièces du POS mis en compatibilité
  - 4a. Plan de zonage
  - 4b. Liste des emplacements réservés
  - 4c. Règlement

Dossier DUP - Mars 2006



Une société du groupe :



5



DOSSIER AS 021

Commune de Schœlcher

Plan de zonage

# LOCALISATION DU PROJET

Service d'urbanisme  
Mairie de Schœlcher

Fond de plan :  
IGN

